

Pumpenstandplätze: 0      Saugleitungslänge: 0      Geod. Saughöhe (m): 0  
 Kapazität (m³): 0      Zufluss (l/min): 895      Status: **Verwendbar**  
 Anschlüsse:      Anspeisung:  
 Frostsicher: Ja      Ganzjährig: Ja

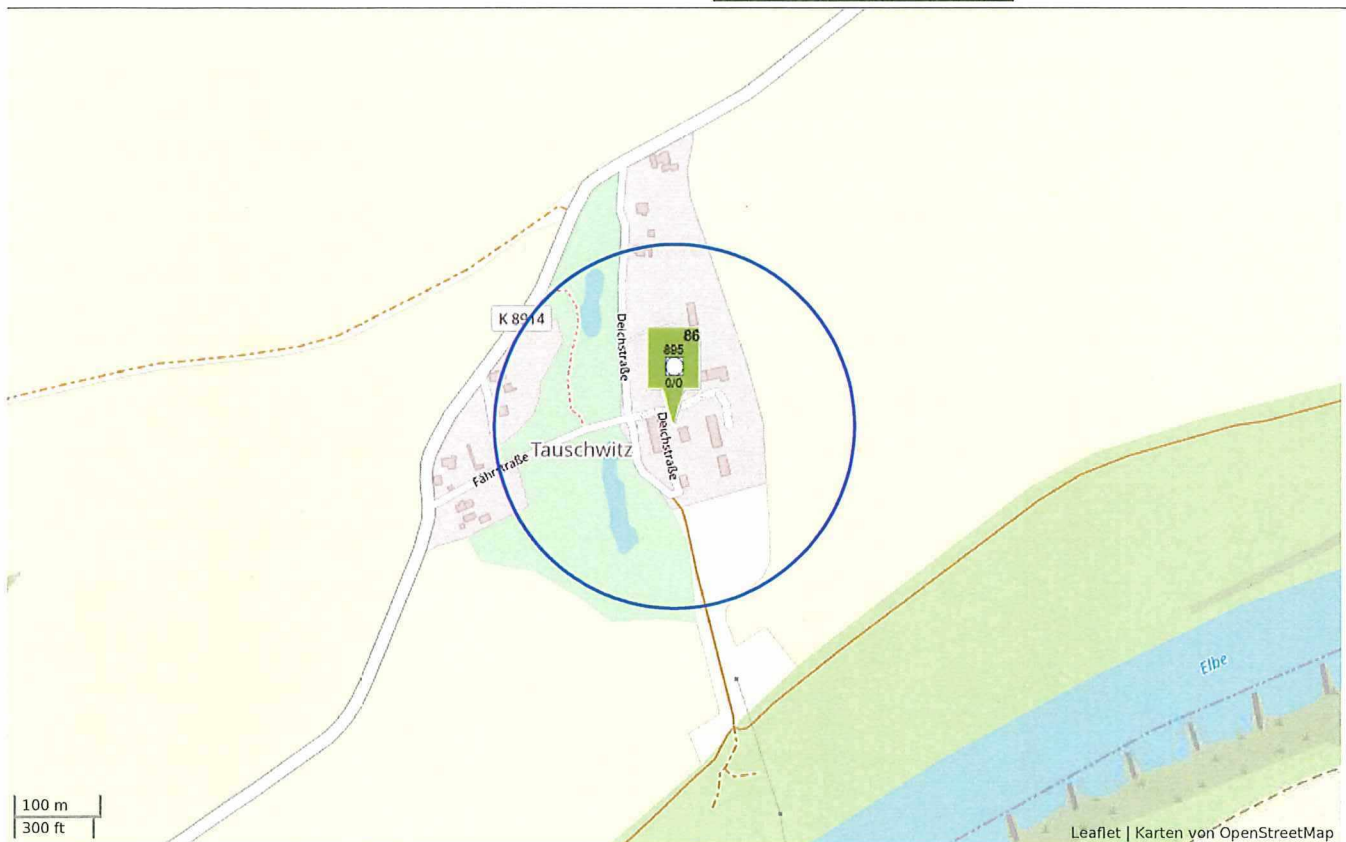
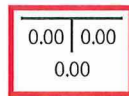


Adresse:

Breitengrad: 51.4945101      Längengrad: 13.1501646      Projekt: FeuerwehrBeilrode  
 Erstellt: 29.10.2025      Geändert: 30.10.2025      Überprüft: 30.12.0024

Anmerkungen:

Zufahrt:



ID	Name	Typ	Anschlüsse	Ganzjährig	Entfernung	Status
77	LWB - Mühlberger Straße Bushaltestelle	Löschwasserbrunnen		Ja	1.930 m	<b>Verwendbar</b>
124	LWB Packisch Wiese	Löschwasserbrunnen		Nein	2.064 m	<b>Verwendbar</b>
88	LWB Köllitsch - Aufbauweg	Löschwasserbrunnen		Ja	2.128 m	<b>Verwendbar</b>
87	LWB Köllitsch - Talstraße Ecke	Löschwasserbrunnen		Ja	2.138 m	<b>Verwendbar</b>

# Überprüfung LWE 2024 Gemeinde Arzberg

## Bereich Arzberg

**Typen:**

B= Flachspiegelsaugbrunnen;  
 S= offene Entnahmestelle  
 U= Unterflurhydrant;  
 Z= Zisterne;  
 T= Löschteich  
 TP= Tiefpumpe

**Pumpen:**

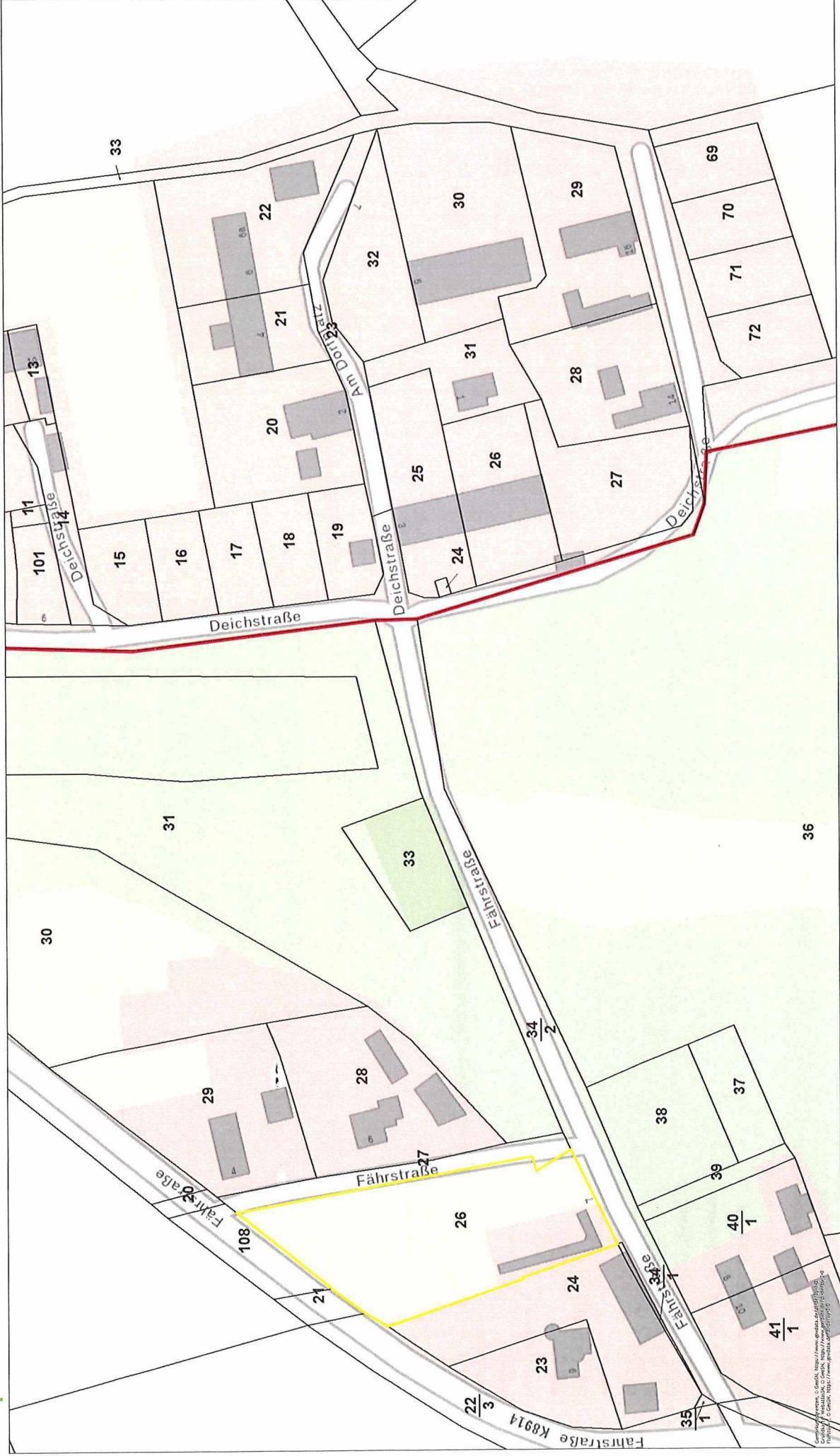
FPN = Heckpumpe  
 PFPN= Tragkraftspritze

**Farben:**

ROT= nicht Leistungsfähig  
 GRÜN= in Ordnung

## Arzberg, OT Tauschwitz

Standort	Typ	D.	Lottiefe		Düse 16mm		Düse 22mm		Bemerkung/ Mängel PFPN / FPN
			Vorher	Nachher	Unter- druck	Ausgangs- druck	Unter- druck	Ausgangs- druck	
Gutshof	B	27.9	6	6,5	6	8	7	8	FPN 895 l/min



Anlageab 1 : 1 000



erstellt am 01.12.2025




cardomap.landkreis-nordsachsen.de


Geoportal des Landkreises Nordsachsen, © GeoInfo, https://www.geoportal.landkreis-nordsachsen.de  
Grundkarte: Geoportal des Landkreises Nordsachsen, © GeoInfo, https://www.geoportal.landkreis-nordsachsen.de  
Flächengrößen: © GeoInfo, https://www.geoportal.landkreis-nordsachsen.de

Kostenfreie Nutzung des Geoportals nur für privaten nicht kommerziellen Gebrauch (Quellenangabe erforderlich). Informationen über die Nutzungsbedingungen des Geoportals sind im Nachweiszusammenhang verfügbar. Die Informationen dürfen nicht für den Völlzug rechtlicher Vergabebestimmungen verwendet werden.

## Legende


### Verfahren der ländlichen Neuordnung

 Flurbereinigung mit LMBV (in Bearbeitung)

 Flurbereinigung mit LTV (in Bearbeitung)

 Flurbereinigung (in Bearbeitung)

 Flurbereinigung mit LMBV (geplant)

 Flurbereinigung mit LTV (geplant)

 Flurbereinigung (geplant)

 Flurstücke

 Gemarkungsgrenzen

 Landkreisgrenze

### Datenquellen:

Verfahren der ländlichen Neuordnung © Landratsamt Nordsachsen - [Amt für Ländliche Neuordnung](#)

Flurstücke © GeoSN, [dl-de/by-2-0](#)

Gemarkungsgrenzen © GeoSN, [dl-de/by-2-0](#)

Landkreisgrenze © GeoSN, [dl-de/by-2-0](#)